

Vertikalnivå 2 - på grunnen.

Tegnforklaring

- Reguleringsplan PBL 2008**
- §12-5. Nr. 1 - Bebyggelse og anlegg**
- BAA Angitt bebyggelse og anleggsformål kombinert med andre angitte hovedformål
- §12-5. Nr. 2 - Samferdselsanlegg og teknisk infrastruktur**
- SV Veg
  - SKV Kjøreveg
  - SVT Annen veggrunn - tekniske anlegg
  - SVG Annen veggrunn - grøntareal
  - SKF Kombinerte formål for samferdselsanlegg og/eller teknisk infrastrukturtraseer

- §12-5. Nr. 5 - Landbruks-, natur- og friluftformål samt reindrift**
- L Landbruksformål
  - LNA/SVG Naturformål/ Annen veggrunn - grøntareal
- §12-5. Nr. 6 - Bruk og vern av sjø og vassdrag med tilhørende strandsone**
- V Bruk og vern av sjø og vassdrag med tilhørende strandsone
- §12-6 - Hensynssoner**
- H190 Andre sikringssoner
  - H370 Ras- og skredfare
  - H370 Høyspenningsanlegg (inkl høyspentkabler)

- §12-7 - Bestemmelseområder**
- H560 Bevaring naturmiljø
  - H570 Bevaring kulturmiljø
  - H730 Båndlegging etter lov om kulturminner
  - H740 Båndlegging etter andre lover
  - #2\_BekK Omlegging bekk
  - #2\_B Bru
  - #2\_BH Begrenset hogst
  - #2\_F Faunapassasje
  - #2\_K Kulvert

- Linjesymbol**
- #2\_Mid\_bekk Midlertidig bekk
  - #2\_P Tunnel portal
  - #2\_V Handlingsrom veg
  - #12\_1 Krav om nærmere undersøkelser, overvåking og klargjøring av virkninger
  - #3\_1 Midlertidig bygge- og anleggsområde
  - Plangrense
  - Formålgrense
  - Bestemmelsegrense
  - Midlertidig bygge- og anleggsgrense
  - Bebyggelse som forutsettes fjernet
  - Regulert senterlinje

- Punktsymboler**
- Friskiltlinje
  - Regulert støttemur
  - Sikringsgjerd
  - Bru
  - Tunnel
  - Grense for sikringszone
  - Grense for faresone
  - Grense for angitt hensynssone
  - Grense for båndleggingszone
  - Tunnelåpning
  - Brukar
  - Avkjørsel - både inn og utkjøring

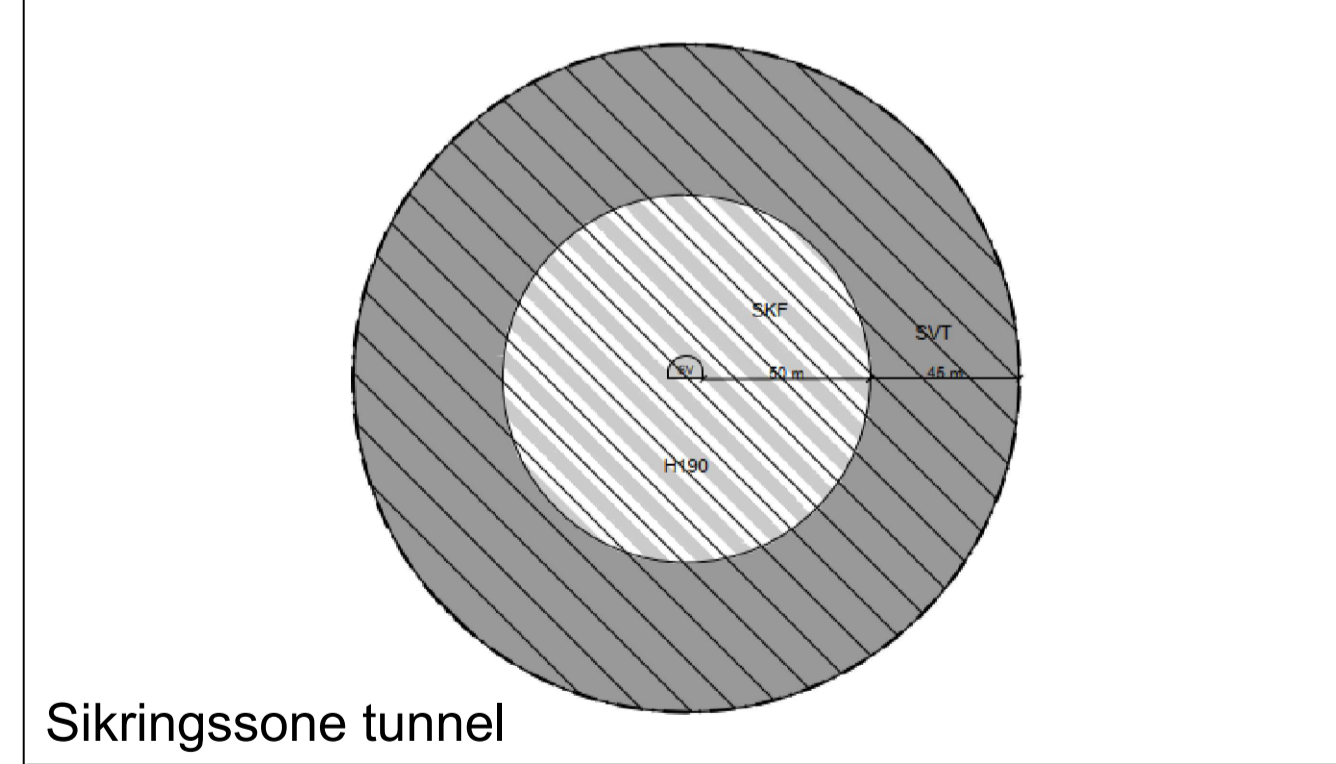
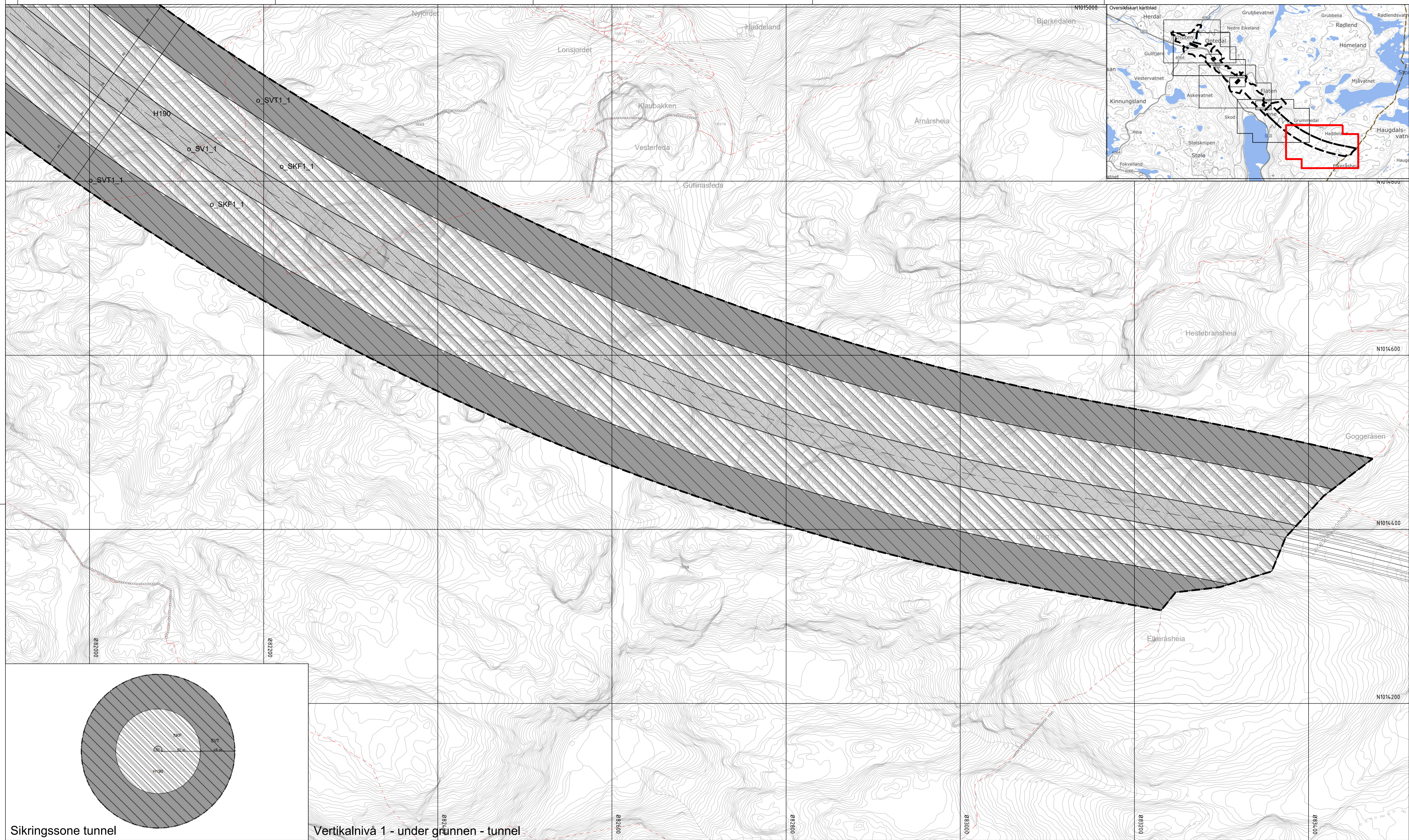
**Eierform:**  
o\_ = offentlig  
Ingen bokstav = annen eierform

**Basiskart:**  
123/45 gnr/bnr  
..... eiendomsgrense

Kilde for basiskart: Georange  
Dato for basiskart: 16.10.2020  
Ekvidistanse 1m  
Kartmålestokk 1:2000 m

Revisjon	Dato	Saksnr.	Sign.
Revisjon 01	18.05.2021		NORDAH
Detailregulering		PlanID: 202013	
<b>E39 Mandal - Lyngdal øst</b>		Kartgrunnlag: FKB-B	
		Kartreferanse: NTM7	
		Haydegrunnlag: NN2000	
Saksbehandling iht. plan- og bygningsloven	Dato	Saksnr.	Sign.
<b>Kommunestyret sitt vedtak</b>			
2. gangs behandling			
Offentlig ettersyn fra .....			
1.gangs behandling			
Kunngjøring av oppstart av planarbeid	05.12.2020	20/14046	
	Dato: 18.05.2021	Utarbeidet av:	Tegningsnummer: R0001





Vertikalnivå 1 - under grunnen - tunnel

Tegnforklaring

- Reguleringsplan PBL 2008**
- §12-5. Nr. 1 - Bebyggelse og anlegg**
- BAA Angitt bebyggelse og anleggsformål kombinert med andre angitte hovedformål
- §12-5. Nr. 2 - Samferdselsanlegg og teknisk infrastruktur**
- SV Veg
  - SKV Kjøreveg
  - SVT Annen veggrunn - tekniske anlegg
  - SVG Annen veggrunn - grøntareal
  - SKF Kombinerte formål for samferdselsanlegg og/eller teknisk infrastrukturtraseer

- §12-5. Nr. 5 - Landbruks-, natur- og friluftformål samt reindrift**
- L Landbruksformål
  - LNA/SVG Naturformål/ Annen veggrunn - grøntareal
- §12-5. Nr. 6 - Bruk og vern av sjø og vassdrag med tilhørende strandsone**
- V Bruk og vern av sjø og vassdrag med tilhørende strandsone
- §12-6 - Hensynsoner**
- H190 Andre sikringssoner
  - H370 Ras- og skredfare
  - H370 Høyspenningsanlegg (inkl høyspentkabler)

- §12-7 - Bestemmelseområder**
- H560 Bevaring naturmiljø
  - H570 Bevaring kulturmiljø
  - H730 Båndlegging etter lov om kulturminner
  - H740 Båndlegging etter andre lover
  - #2\_Bekk Omlegging bekk
  - #2\_B Bru
  - #2\_BH Begrenset hogst
  - #2\_F Faunapassasje
  - #2\_K Kulvert

- Linjesymbol**
- #2\_Midl bekk Midlertidig bekk
  - #2\_P Tunnel portal
  - #2\_V Handlingsrom veg
  - #12\_1 Krav om nærmere undersøkelser, overvåking og klargjøring av virkninger
  - #3\_1 Midlertidig bygge- og anleggsområde
  - Plangrense
  - Formålgrense
  - Bestemmelsegrense
  - Midlertidig bygge- og anleggsgrense
  - Bebyggelse som forutsettes fjernet
  - Regulert senterlinje

- Punktsymboler**
- Frisklinje
  - Regulert støttemur
  - Sikringsgjerd
  - Bru
  - Tunnel
  - Grense for sikringszone
  - Grense for faresone
  - Grense for angitt hensynszone
  - Grense for båndleggingszone
  - Tunnelåpning
  - Brukar
  - Avkjørsel - både inn og utkjøring

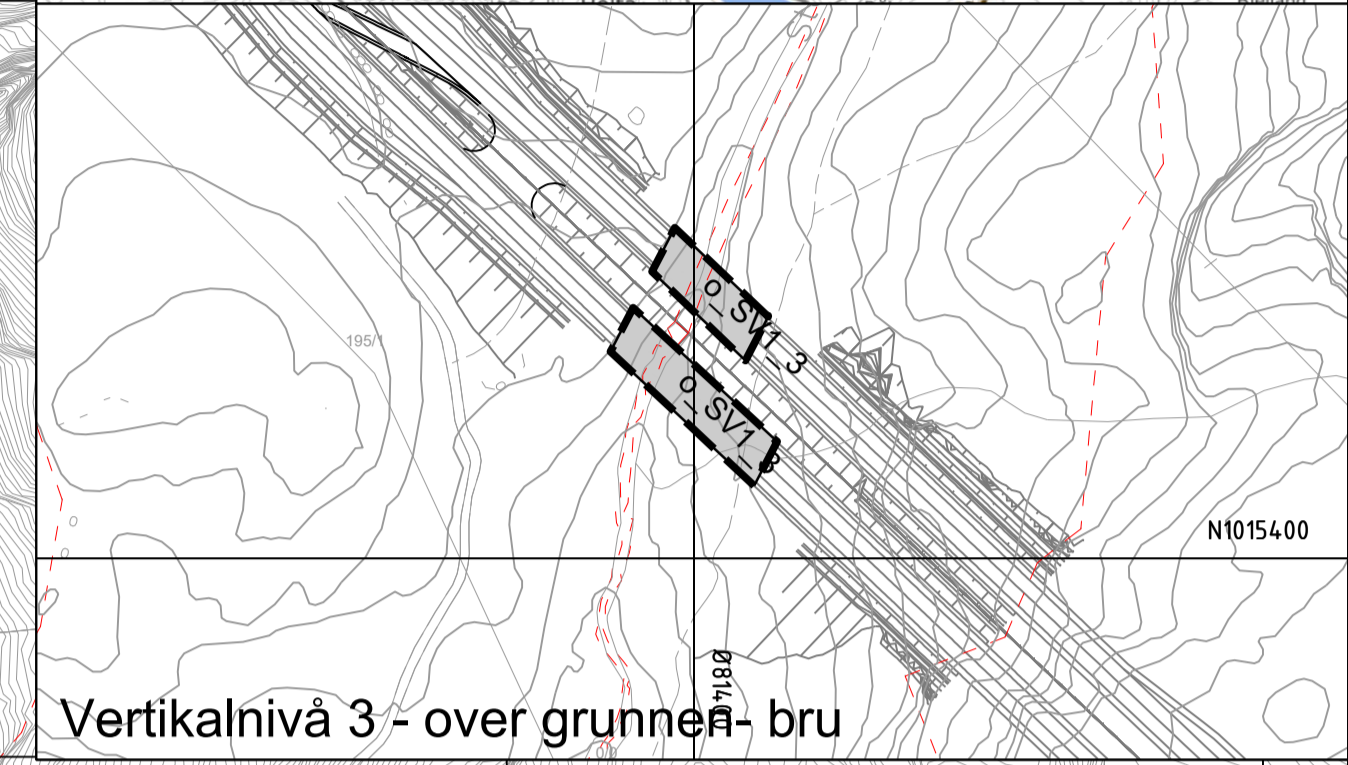
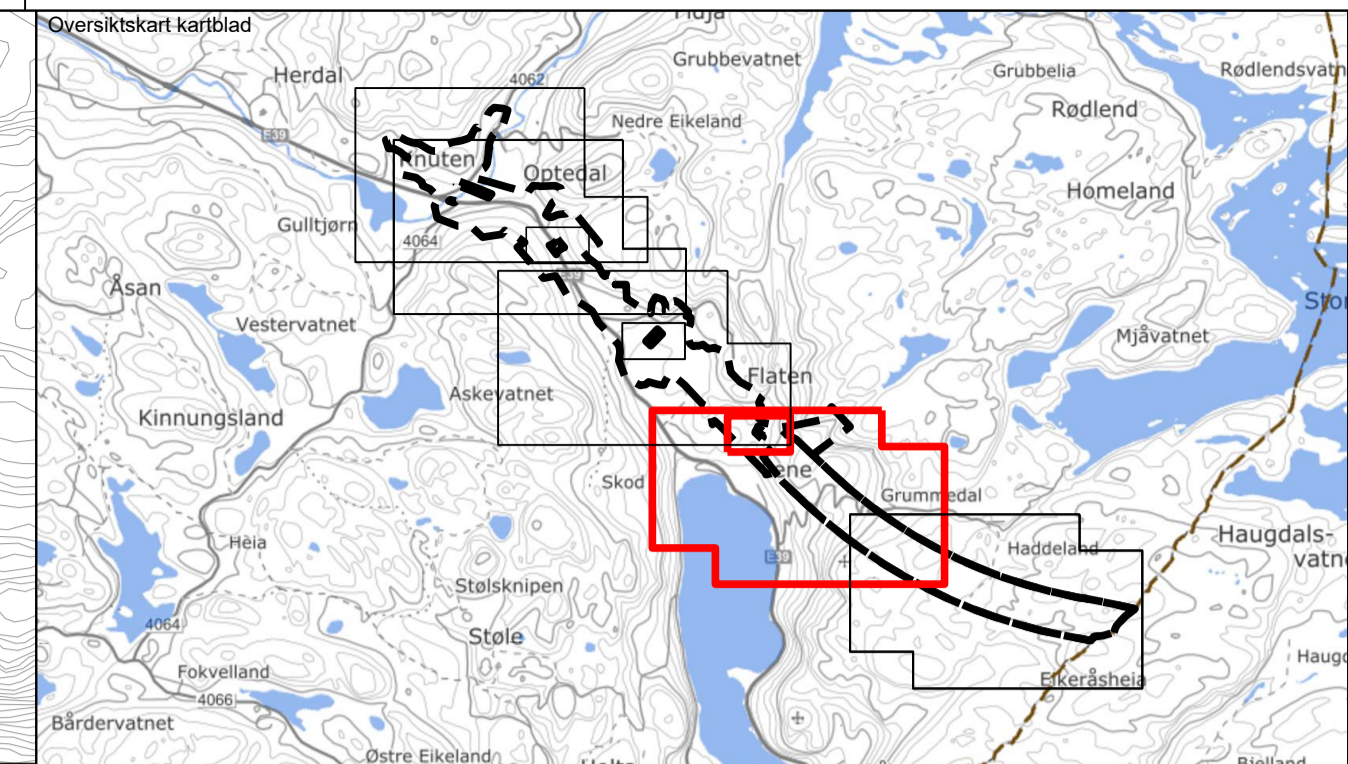
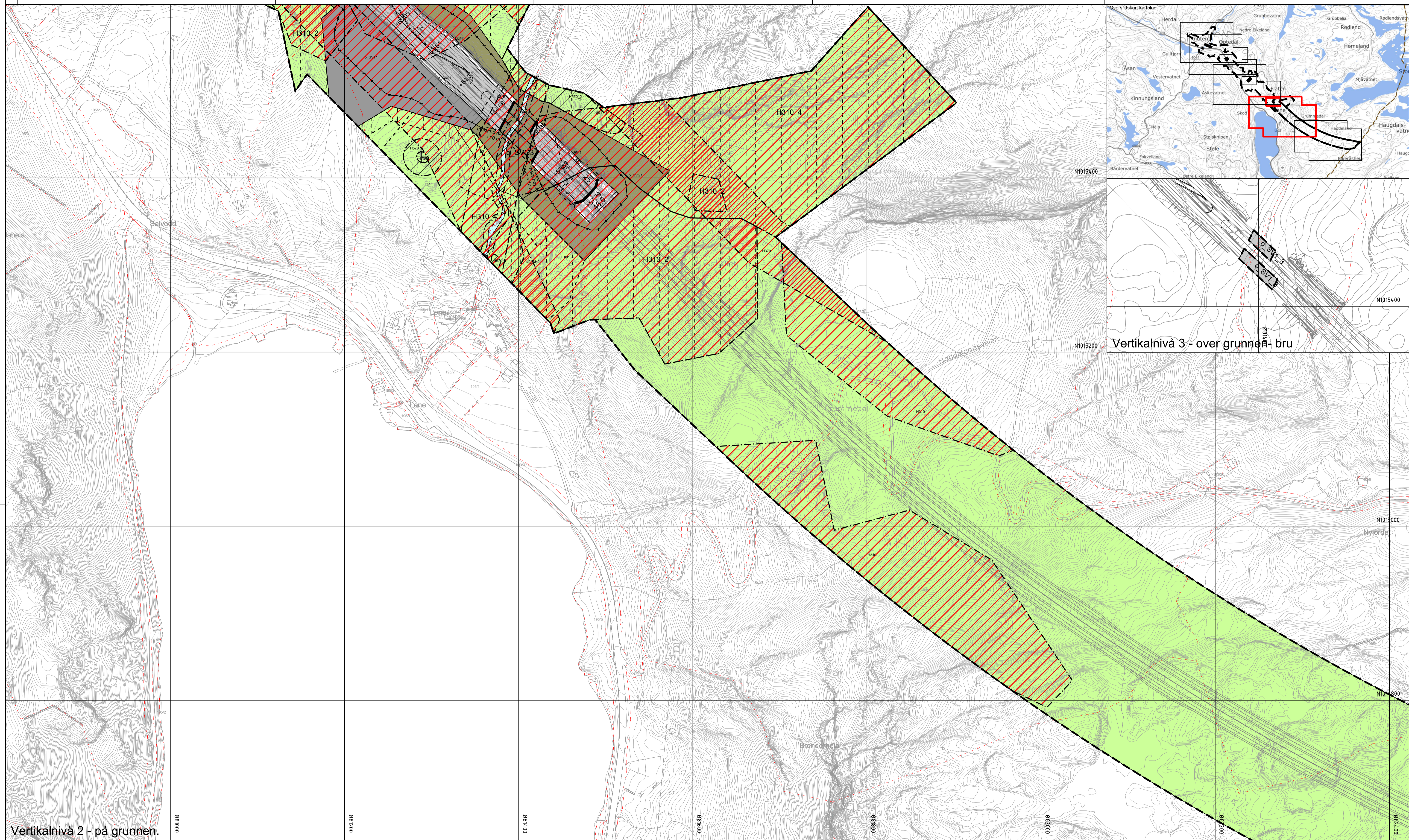
**Eierform:**  
o\_ = offentlig  
Ingen bokstav = annen eierform

**Basiskart:**  
123/45 gnr/bnr  
eiendomsgrense

Kilde for basiskart: Geonorge  
Dato for basiskart: 16.10.2020  
Ekvidistanse: 1m  
Kartmålestokk: 1:2000 m

Revisjon	Dato	Saksnr.	Sign.
Revisjon 01	18.05.2021		NORDAH
<b>Detailregulering</b>			
<b>E39 Mandal - Lyngdal øst</b>		PlanID: 202013	
		Kartgrunnlag: FKB-B	
		Kartreferanse: NTM7	
		Haydegrunnlag: NN2000	
Saksbehandling iht. plan- og bygningsloven		Dato	Saksnr.
<b>Kommunestyret sitt vedtak</b>			
2. gangs behandling			
Offentlig ettersyn fra .....			
1 gangs behandling			
Kunngjøring av oppstart av planarbeid		05.12.2020	20/14046
Lyngdal Kommune	Dato: 18.05.2021	Utarbeidet av:	Fegningsnummer: R0002
NyveVeier		SWECO	





Vertikalnivå 2 - på grunnen.

Vertikalnivå 3 - over grunnen - bru

Tegnforklaring

**Reguleringsplan PBL 2008**  
**§12-5. Nr. 1 - Bebyggelse og anlegg**  
 BAA Angitt bebyggelse og anleggsformål kombinert med andre angitte hovedformål  
**§12-5. Nr. 2 - Samferdselsanlegg og teknisk infrastruktur**  
 SV Veg  
 SKV Kjøreveg  
 SVT Annen veggrunn - tekniske anlegg  
 SVG Annen veggrunn - grøntareal  
 SKF Kombinerte formål for samferdselsanlegg og/eller teknisk infrastrukturstraser

**§12-5. Nr. 5 - Landbruks-, natur- og friluftformål samt reindrift**  
 L Landbruksformål  
 LNA/SVG Naturformål/ Annen veggrunn - grøntareal  
**§12-5. Nr. 6 - Bruk og vern av sjø og vassdrag med tilhørende strandsone**  
 V Bruk og vern av sjø og vassdrag med tilhørende strandsone  
**§12-6 - Hensynssoner**  
 H190 Andre sikringssoner  
 H310 Ras- og skredfare  
 H370 Høyspenningsanlegg (inkl høypentkabler)

**§12-7 - Bestemmelseområder**  
 H560 Bevaring naturmiljø  
 H570 Bevaring kulturmiljø  
 H730 Båndlegging etter lov om kulturminner  
 H740 Båndlegging etter andre lover  
 #2\_Bekk Omlegging bekk  
 #2\_B Bru  
 #2\_BH Begrenset hogst  
 #2\_F Faunapassasje  
 #2\_K Kulvert

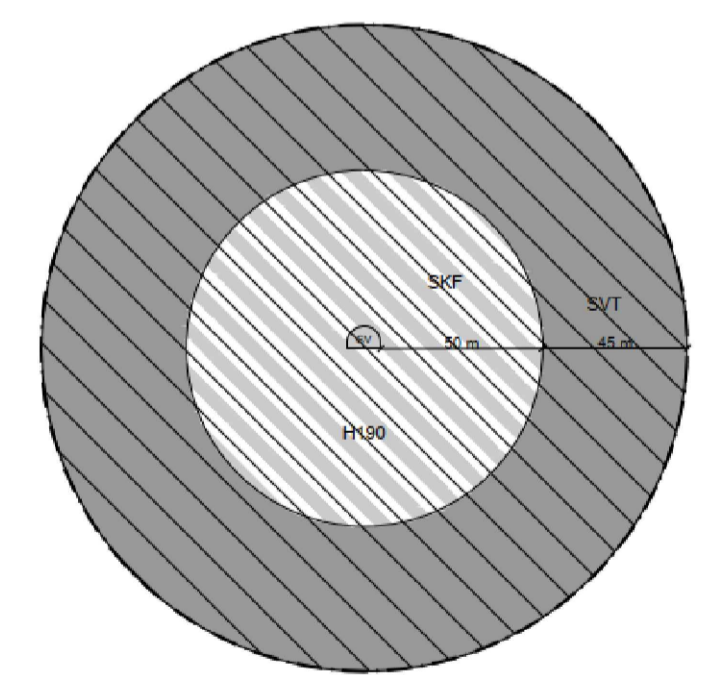
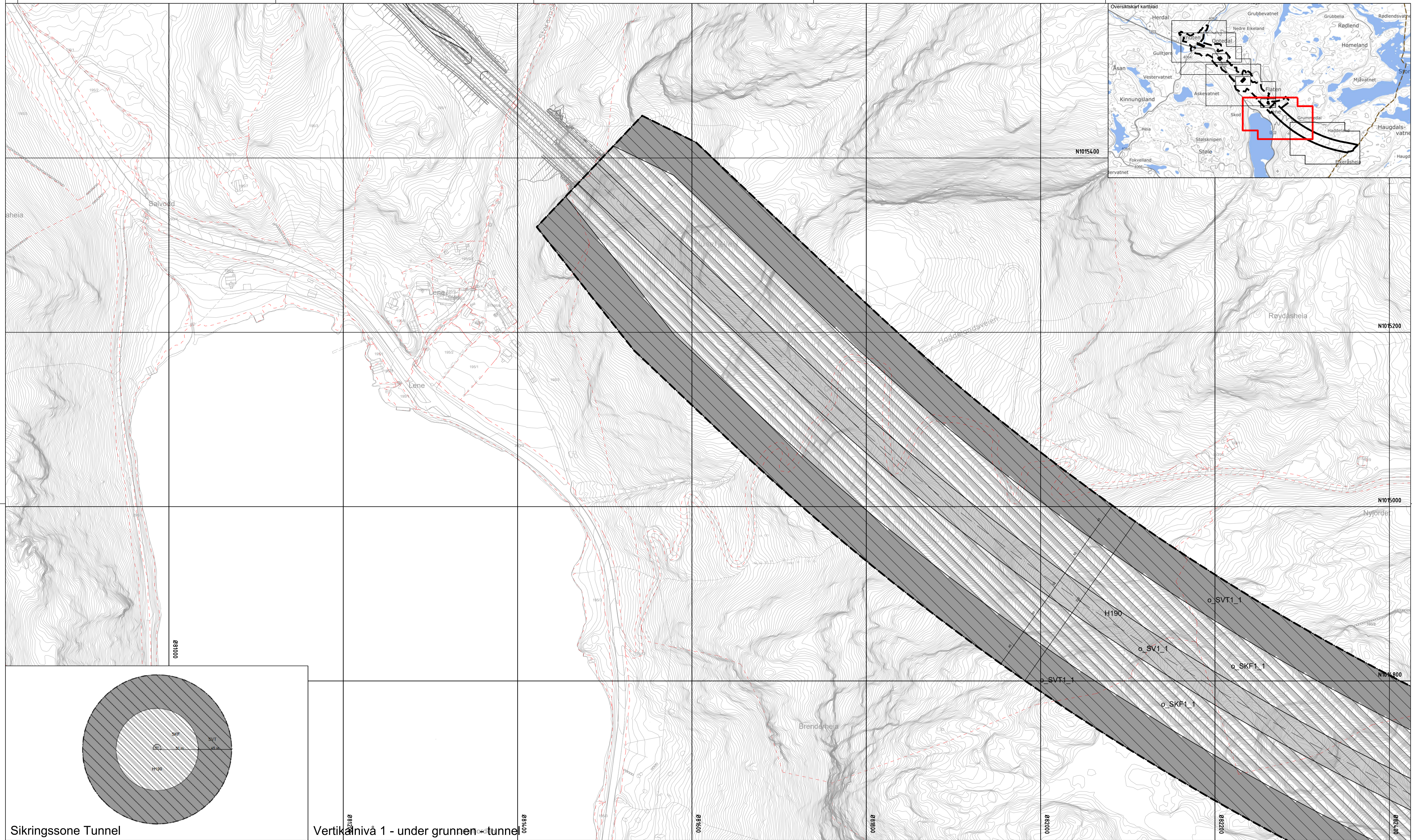
#2\_Midl bekk Midlertidig bekk  
 #2\_P Tunnel portal  
 #2\_V Handlingsrom veg  
 #12\_1 Krav om nærmere undersøkelser, overvåking og klargjøring av virkninger  
 #13\_1 Midlertidig bygge- og anleggsområde  
**Linjesymbol**  
 Plangrense  
 Formålgrense  
 Bestemmelsegrense  
 Midlertidig bygge- og anleggsgrense  
 Bebyggelse som forutsettes fjernet  
 Regulert senterlinje

Friskiltlinje  
 Regulert støttemur  
 Sikringsgjerd  
 Bru  
 Tunnel  
 Grense for sikringszone  
 Grense for faresone  
 Grense for angitt hensynssone  
 Grense for båndleggingszone  
**Punktsymboler**  
 Tunnelåpning  
 Brukar  
 Avkjørsel - både inn og utkjørsel

**Eierform:**  
 o\_ = offentlig  
 Ingen bokstav = annen eierform  
**Basiskart:**  
 123/45 gnr/bnr  
 eiendomsgrense  
 Kilde for basiskart: Geonorge  
 Dato for basiskart: 16.10.2020  
 Ekvivalens: 1m  
 Kartmålestokk: 1:2000 m  
 0 50.0 100m

Revisjon	Dato	Saksnr.	Sign.
Revisjon 01	18.05.2021		NORDAH
Detailregulering		PlanID: 202013	
E39 Mandal - Lyngdal øst		Kartgrunnlag: FKB-B	
		Kartreferanse: NTM7	
		Haydegrunnlag: NN2000	
Saksbehandling iht. plan- og bygningsloven		Dato	Saksnr.
Kommunestyret sitt vedtak			
2. gangs behandling			
Offentlig ettersyn fra .....			
1.gangs behandling			
Kunngjøring av oppstart av planarbeid		05.12.2020	20/14046
Lyngdal Kommune	Dato: 18.05.2021	Utarbeidet av:	Fegningsnummer: R0003
Nyveier		SWECO	





Sikringszone Tunnel

Vertikalnivå 1 - under grunnen - tunnel

Tegnforklaring

- Reguleringsplan PBL 2008**
- §12-5. Nr. 1 - Bebyggelse og anlegg**
- BAA Angitt bebyggelse og anleggsformål kombinert med andre angitte hovedformål
- §12-5. Nr. 2 - Samferdselsanlegg og teknisk infrastruktur**
- SV Veg
  - SKV Kjøreveg
  - SVT Annen veggrunn - tekniske anlegg
  - SVG Annen veggrunn - grøntareal
  - SKF Kombinerte formål for samferdselsanlegg og/eller teknisk infrastrukturtraseer

- §12-5. Nr. 5 - Landbruks-, natur- og friluftformål samt reindrift**
- L Landbruksformål
  - LNA/SVG Naturformål/ Annen veggrunn - grøntareal
- §12-5. Nr. 6 - Bruk og vern av sjø og vassdrag med tilhørende strandsone**
- V Bruk og vern av sjø og vassdrag med tilhørende strandsone
- §12-6 - Hensynsoner**
- H190 Andre sikringssoner
  - H370 Ras- og skredfare
  - H370 Høyspenningsanlegg (inkl høyspentkabler)

- §12-7 - Bestemmelseområder**
- H560 Bevaring naturmiljø
  - H570 Bevaring kulturmiljø
  - H730 Båndlegging etter lov om kulturminner
  - H740 Båndlegging etter andre lover
- §12-7 - Bestemmelseområder**
- #2\_Bekkk Omlegging bekk
  - #2\_B Bru
  - #2\_BH Begrenset hogst
  - #2\_F Faunapassasje
  - #2\_K Kulvert

- Linjesymbol**
- #2\_Midl bekk Midlertidig bekk
  - #2\_P Tunnel portal
  - #2\_V Handlingsrom veg
  - #12\_1 Krav om nærmere undersøkelser, overvåking og klargjøring av virkninger
  - #3\_1 Midlertidig bygge- og anleggsområde
- Linjesymbol**
- Plangrense
  - Formålgrense
  - Bestemmelsegrense
  - Midlertidig bygge- og anleggsgrense
  - Bebyggelse som forutsettes fjernet
  - Regulert senterlinje

- Punktsymboler**
- Tunnelåpning
  - Brukar
  - Avkjørsel - både inn og utkjøring
- Linjesymbol**
- Frisiktlinje
  - Regulert støttemur
  - Sikringsgjerd
  - Bru
  - Tunnel
  - Grense for sikringszone
  - Grense for faresone
  - Grense for angitt hensynszone
  - Grense for båndleggingszone

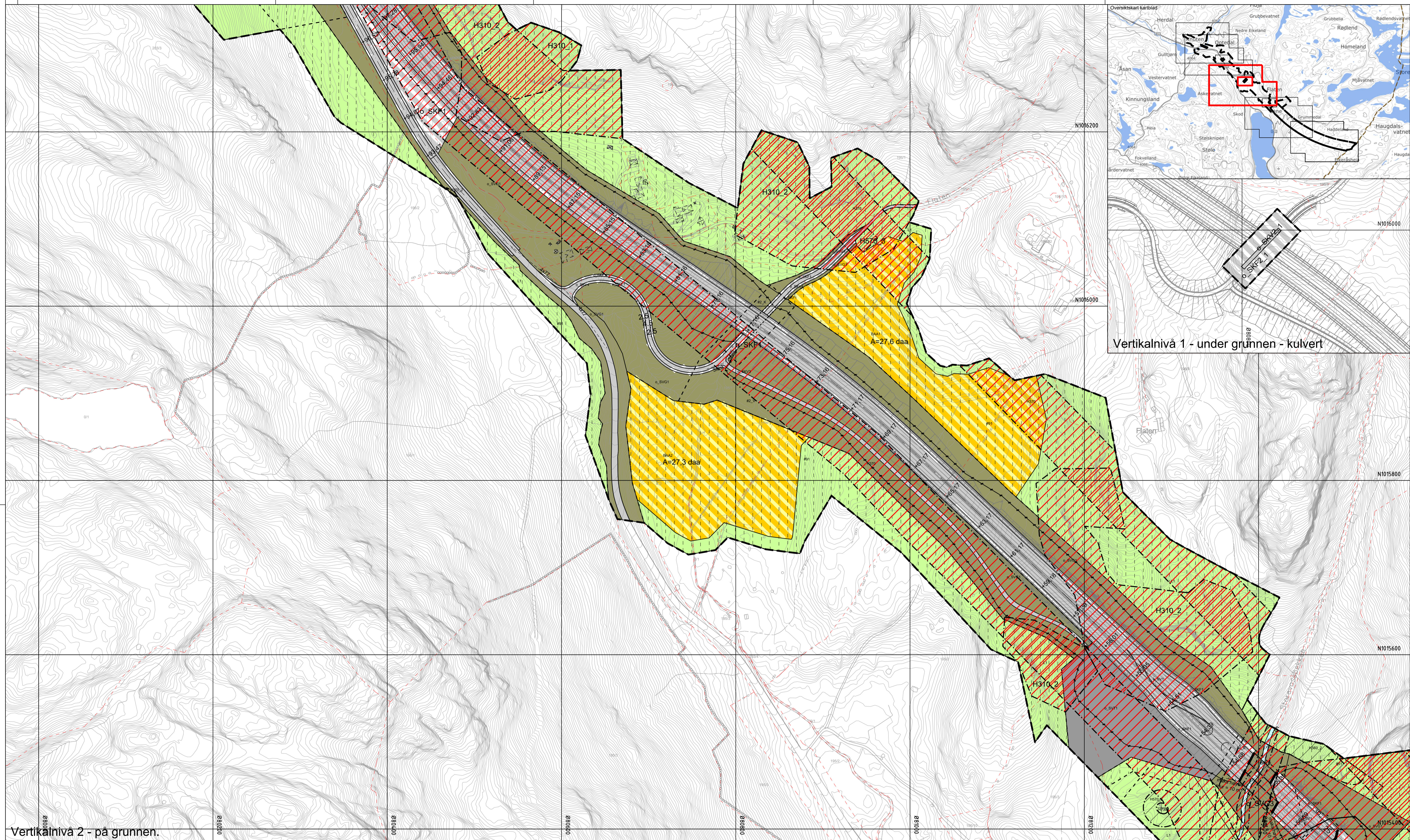
**Eierform:**  
o\_ = offentlig  
Ingen bokstav = annen eierform

**Basiskart:**  
123/45 gnr/bnr  
eiendomsgrense

Kilde for basiskart: Georange  
Dato for basiskart: 16.10.2020  
Ekvidistanse: 1m  
Kartmålestokk: 1:2000 m

Revisjon	Dato	Saksnr.	Sign.
Revisjon 01	18.05.2021		NORDAH
Detailregulering		PlanID: 202013	
<b>E39 Mandal - Lyngdal øst</b>		Kartgrunnlag: FKB-B	
		Kartreferanse: NTM7	
		Haydegrunnlag: NN2000	
Saksbehandling iht. plan- og bygningsloven		Dato	Saksnr.
<b>Kommunestyret sitt vedtak</b>			
2. gangs behandling			
Offentlig ettersyn fra .....			
1.gangs behandling			
Kunngjøring av oppstart av planarbeid		05.12.2020	20/14046
Lyngdal Kommune	NyeVeier	Dato: 18.05.2021	Utarbeidet av: Tegningsnummer: R0004
			<b>SWECO</b>





**Tegnforklaring**

**Reguleringsplan PBL 2008**

**§12-5. Nr. 1 - Bebyggelse og anlegg**

**BAA** Angitt bebyggelse og anleggsformål kombinert med andre angitte hovedformål

**§12-5. Nr. 2 - Samferdselsanlegg og teknisk infrastruktur**

- SV** Veg
- SKV** Kjøreveg
- SVT** Annen veggrunn - tekniske anlegg
- SVG** Annen veggrunn - grøntareal
- SKF** Kombinerte formål for samferdselsanlegg og/eller teknisk infrastrukturtraseer

**§12-5. Nr. 5 - Landbruks-, natur- og friluftformål samt reindrift**

- L** Landbruksformål
- LNA/SVG** Naturformål/ Annen veggrunn - grøntareal
- V** Bruk og vern av sjø og vassdrag med tilhørende strandsone
- §12-5. Nr. 6 - Bruk og vern av sjø og vassdrag med tilhørende strandsone**
- §12-6 - Hensynssoner**
- H190** Andre sikringssoner
- H310** Ras- og skredfare
- H370** Høyspenningsanlegg (inkl høyspentkabler)

- H560** Bevaring naturmiljø
- H570** Bevaring kulturmiljø
- H730** Båndlegging etter lov om kulturminner
- H740** Båndlegging etter andre lover
- §12-7 - Bestemmelseområder**
- #2\_Bekk** Omlegging bekk
- #2\_B** Bru
- #2\_BH** Begrenset hogst
- #2\_F** Faunapassasje
- #2\_K** Kulvert

- #2\_Midl bekk** Midlertidig bekk
- #2\_P** Tunnel portal
- #2\_V** Handlingsrom veg
- #12\_1** Krav om nærmere undersøkelser, overvåking og klargjøring av virkninger
- #13\_1** Midlertidig bygge- og anleggsområde
- Linjesymbol**
- Plangrense
- Formålgrense
- Bestemmelsegrense
- Midlertidig bygge- og anleggsgrense
- Bebyggelse som forutsettes fjernet
- Regulert senterlinje

- Frisiktlinje
- Regulert støttemur
- Sikringsgjerde
- Bru
- Tunnel
- Grense for sikringssoner
- Grense for faresone
- Grense for angitt hensynssone
- Grense for båndleggingssoner
- Punktsymboler**
- Tunnelåpning
- Brukar
- Avkjørsel - både inn og utkjørsel

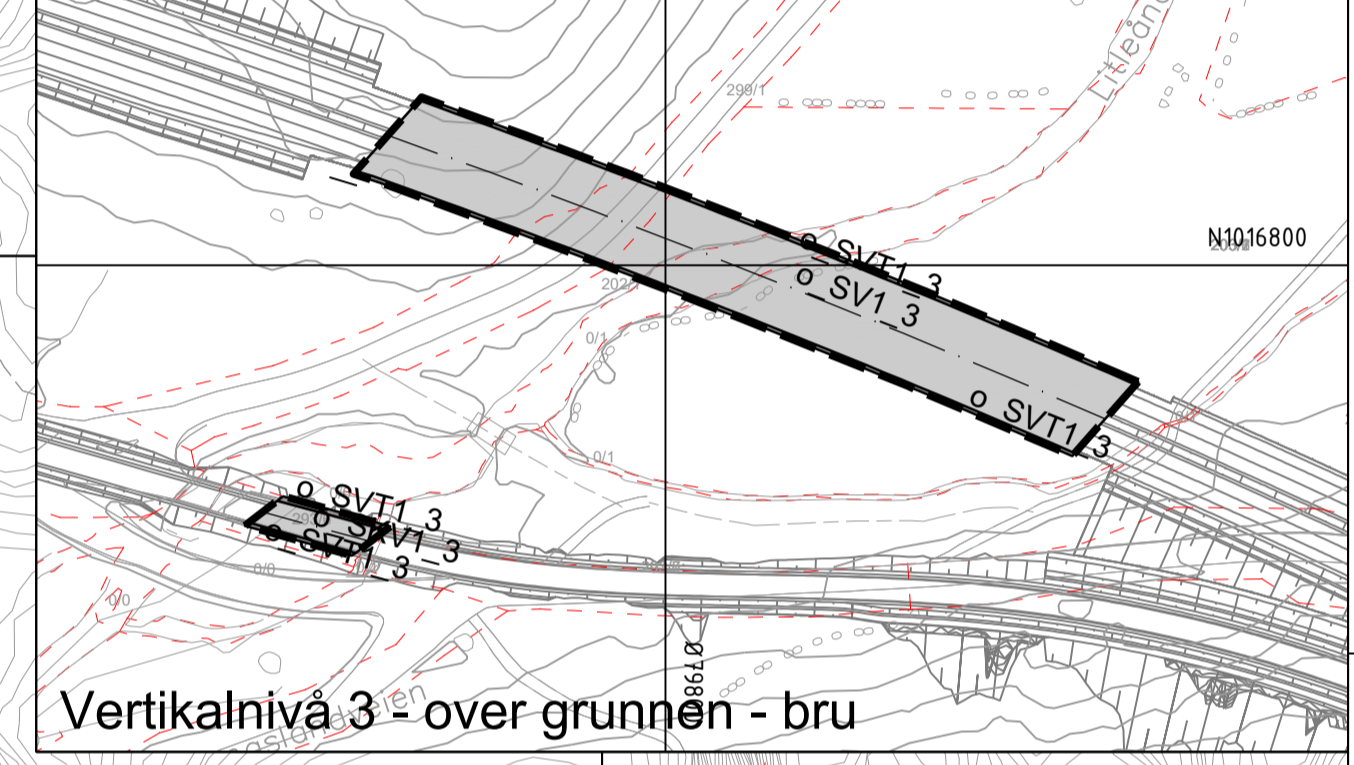
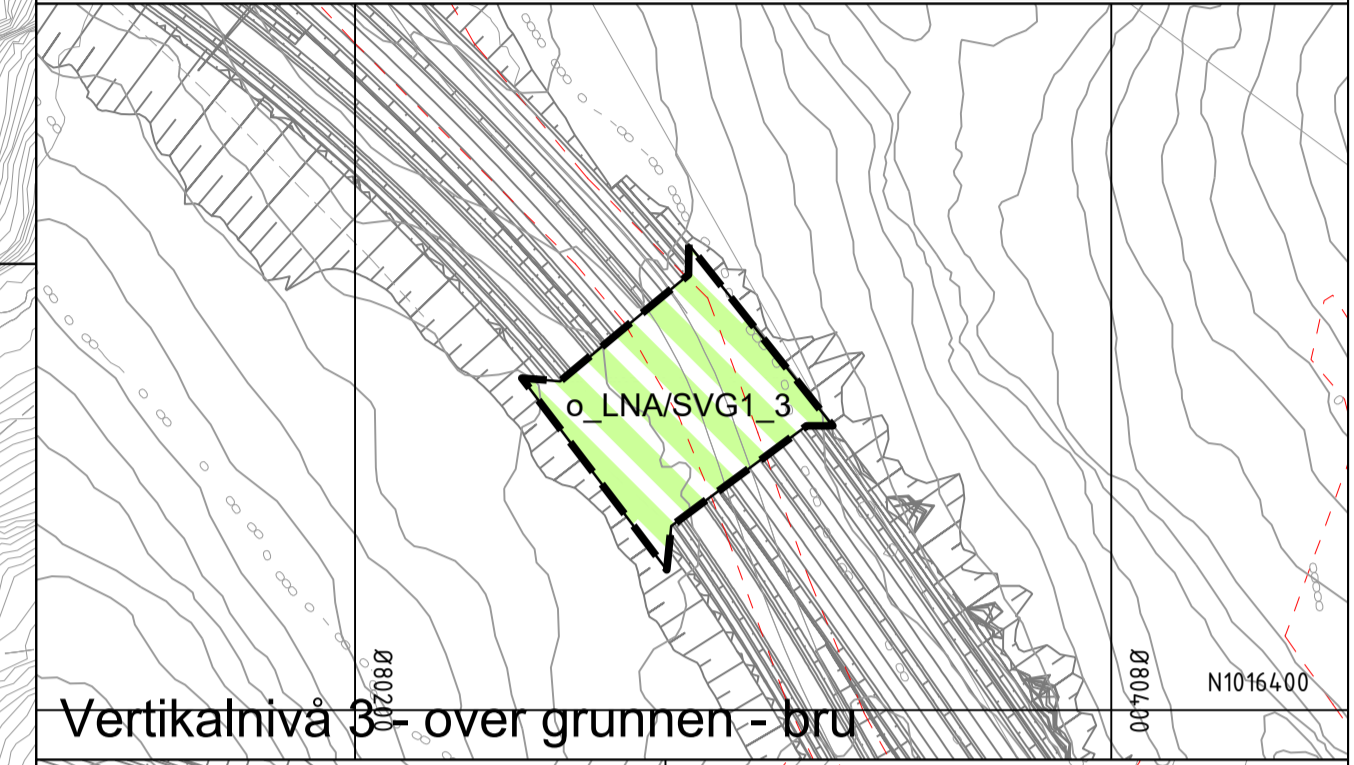
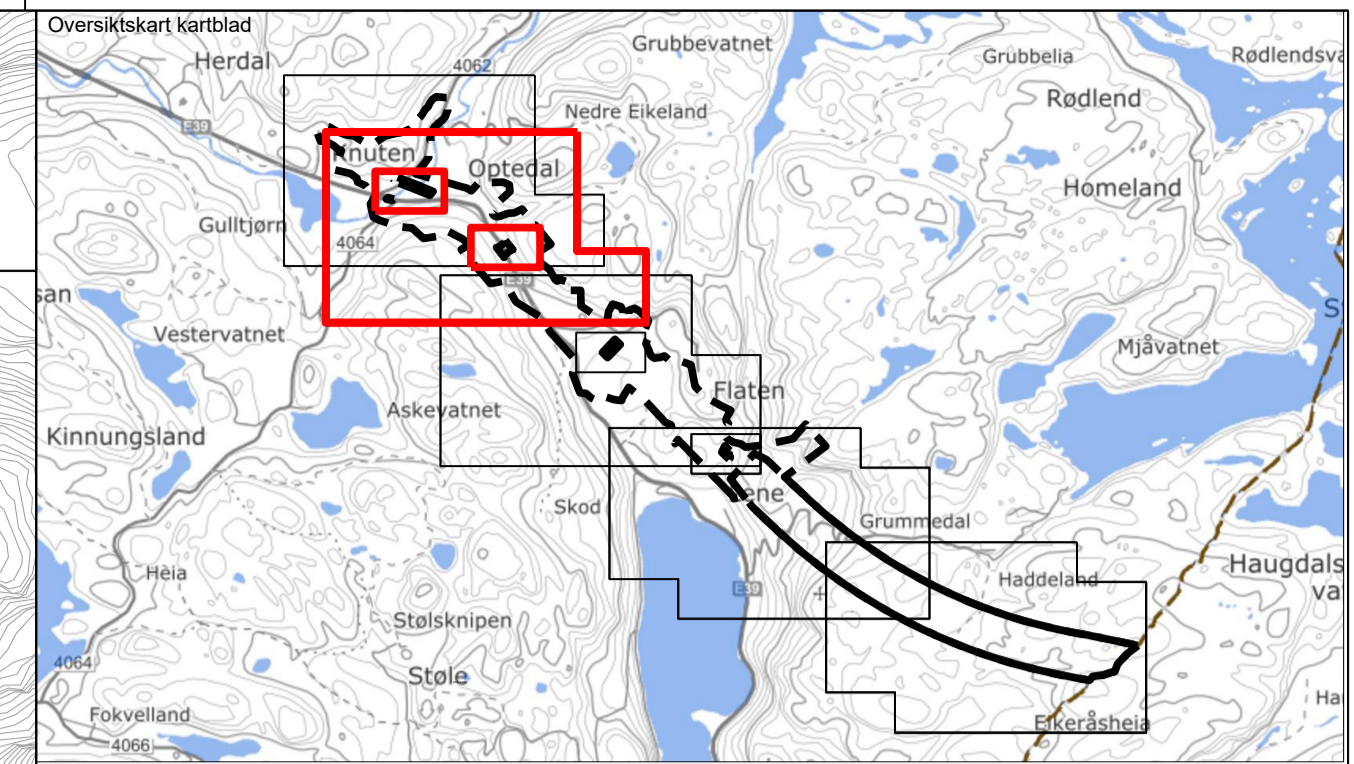
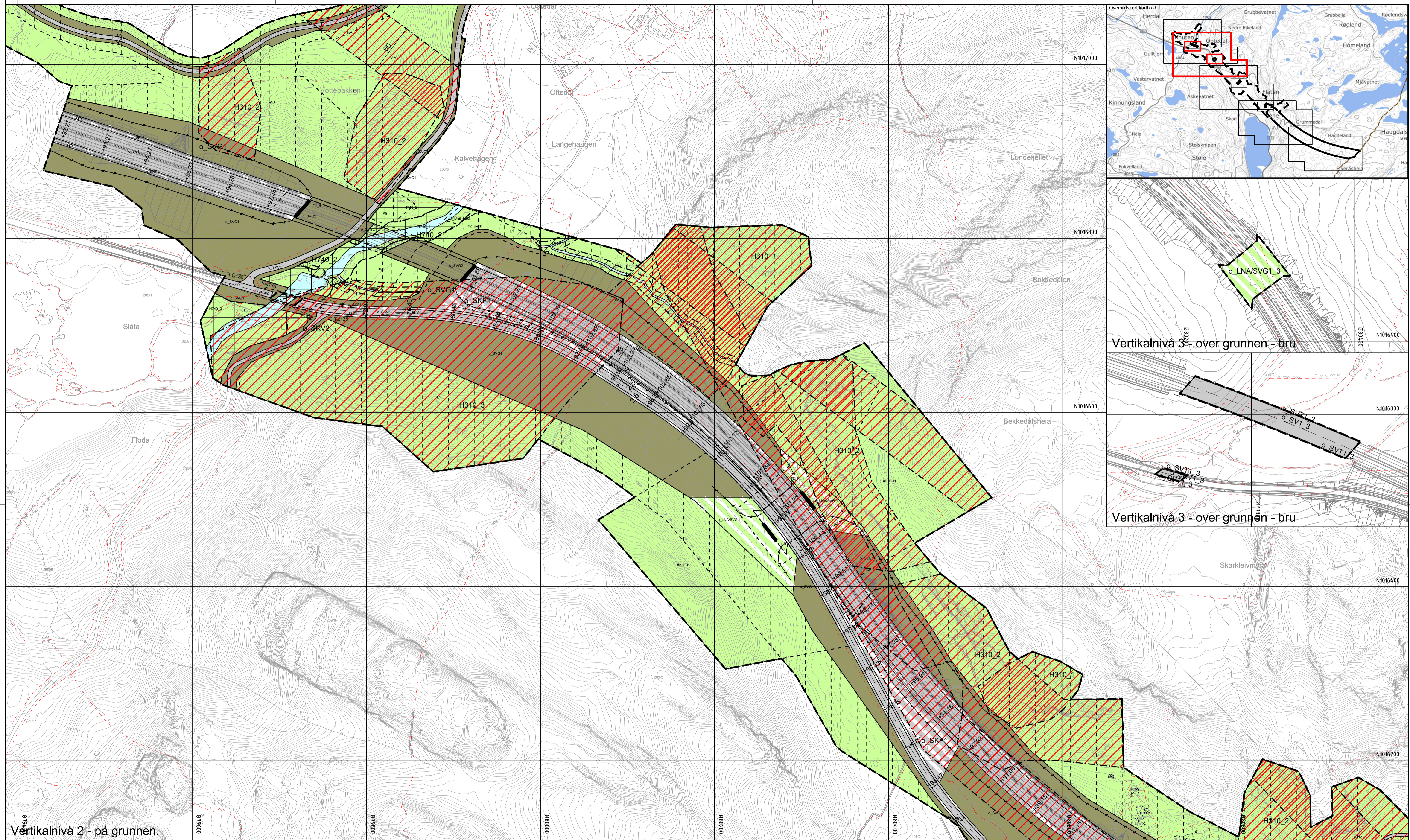
**Eierform:**  
o\_ = offentlig  
Ingen bokstav = annen eierform

**Basiskart:**  
123/45 gnr/bnr  
----- eiendomsgrense

Kilde for basiskart: Geonorge  
Dato for basiskart: 16.10.2020  
Ekvidistanse: 1m  
Kartmålestokk: 1:2000 m  
0 50.0 100m

Revisjon	Dato	Saksnr.	Sign.
Revisjon 01	18.05.2021		NORDAH
Detailregulering		PlanID: 202013	
E39 Mandal - Lyngdal øst		Kartgrunnlag: FKB-B	
		Kartreferanse: NTM7	
		Haydegrunnlag: NN2000	
Saksbehandling iht. plan- og bygningsloven		Dato	Saksnr.
2. gangs behandling			
Offentlig ettersyn fra .....			
1.gangs behandling			
Kunngjøring av oppstart av planarbeid		05.12.2020	20/14046
Lyngdal Kommune		Dato: 18.05.2021	Utført av: Tegningsnummer: R0005
NyeVeier			
SWECO			





Vertikalnivå 2 - på grunnen.

**Tegnforklaring**

- Reguleringsplan PBL 2008**
- §12-5. Nr. 1 - Bebyggelse og anlegg**
- BAA Angitt bebyggelse og anleggsformål kombinert med andre angitte hovedformål
- §12-5. Nr. 2 - Samferdselsanlegg og teknisk infrastruktur**
- SV Veg
  - SKV Kjøreveg
  - SVT Annen veggrunn - tekniske anlegg
  - SVG Annen veggrunn - grøntareal
  - SKF Kombinerte formål for samferdselsanlegg og/eller teknisk infrastrukturtraseer

- §12-5. Nr. 5 - Landbruks-, natur- og friluftformål samt reindrift**
- L Landbruksformål
  - LNA/SVG Naturformål/ Annen veggrunn - grøntareal
- §12-5. Nr. 6 - Bruk og vern av sjø og vassdrag med tilhørende strandsone**
- V Bruk og vern av sjø og vassdrag med tilhørende strandsone
- §12-6 - Hensynsoner**
- H190 Andre sikringssoner
  - H310 Ras- og skredfare
  - H370 Høyspenningsanlegg (inkl høyspentkabler)

- §12-7 - Bestemmelseområder**
- H560 Bevaring naturmiljø
  - H570 Bevaring kulturmiljø
  - H730 Båndlegging etter lov om kulturminner
  - H740 Båndlegging etter andre lover
  - #2\_BekK Omlegging bekk
  - #2\_B Bru
  - #2\_BH Begrenset hogst
  - #2\_F Faunapassasje
  - #2\_K Kulvert

- Linjesymbol**
- #2\_Mid bekK Midlertidig bekk
  - #2\_P Tunnel portal
  - #2\_V Handlingsrom veg
  - #12\_1 Krav om nærmere undersøkelser, overvåking og klargjøring av virkninger
  - #13\_1 Midlertidig bygge- og anleggsområde
  - Plangrense
  - Formålgrense
  - Bestemmelsegrense
  - Midlertidig bygge- og anleggsgrense
  - Bebyggelse som forutsettes fjernet
  - Regulert senterlinje

- Punktsymboler**
- Friskiltlinje
  - Regulert støttemur
  - Sikringsgjerde
  - Bru
  - Tunnel
  - Grense for sikringszone
  - Grense for faresone
  - Grense for angitt hensynszone
  - Grense for båndleggingszone
  - Tunnelåpning
  - Brukar
  - Avkjørsel - både inn og utkjørsel

**Eierform:**  
o\_ = offentlig  
Ingen bokstav = annen eierform

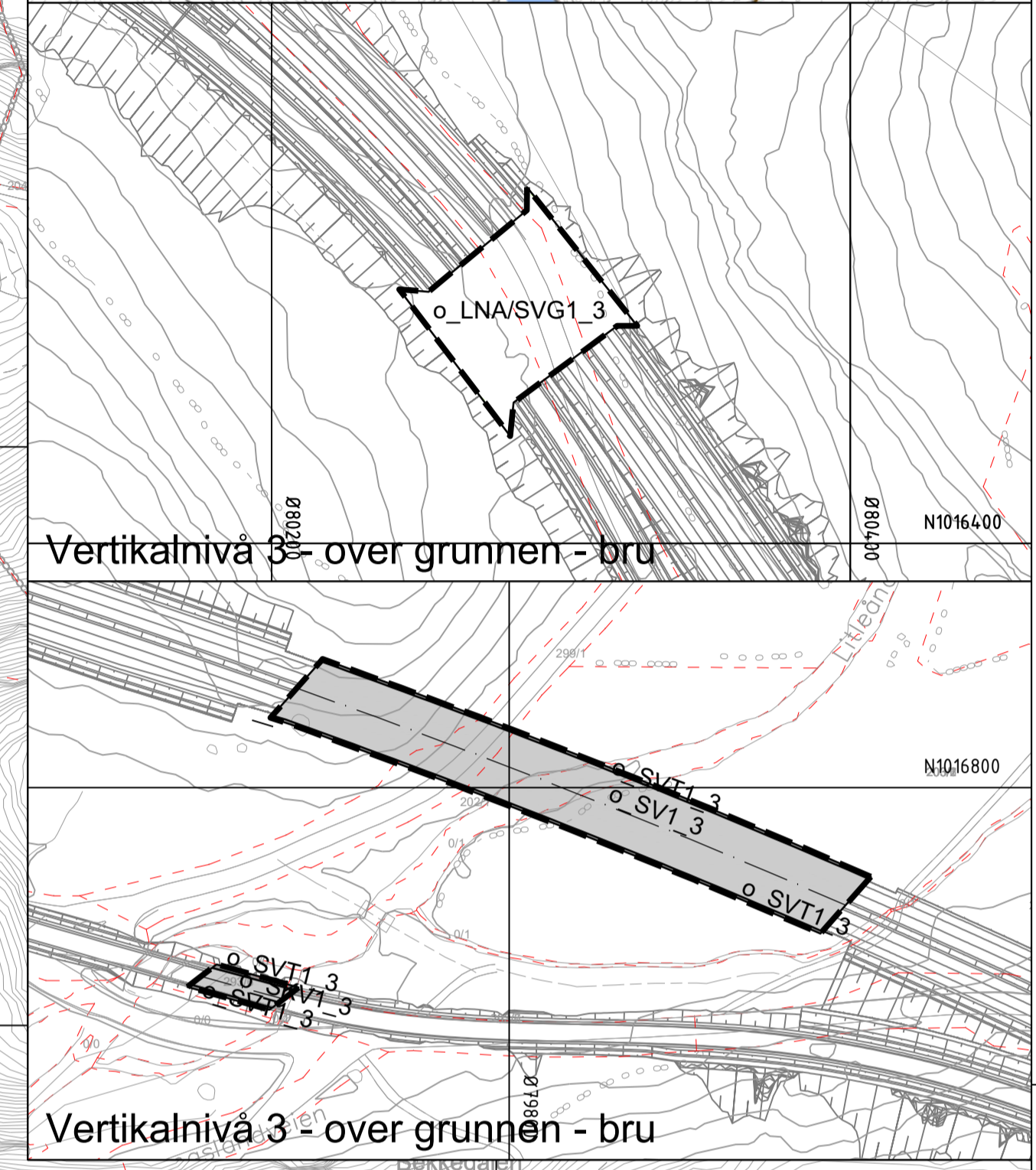
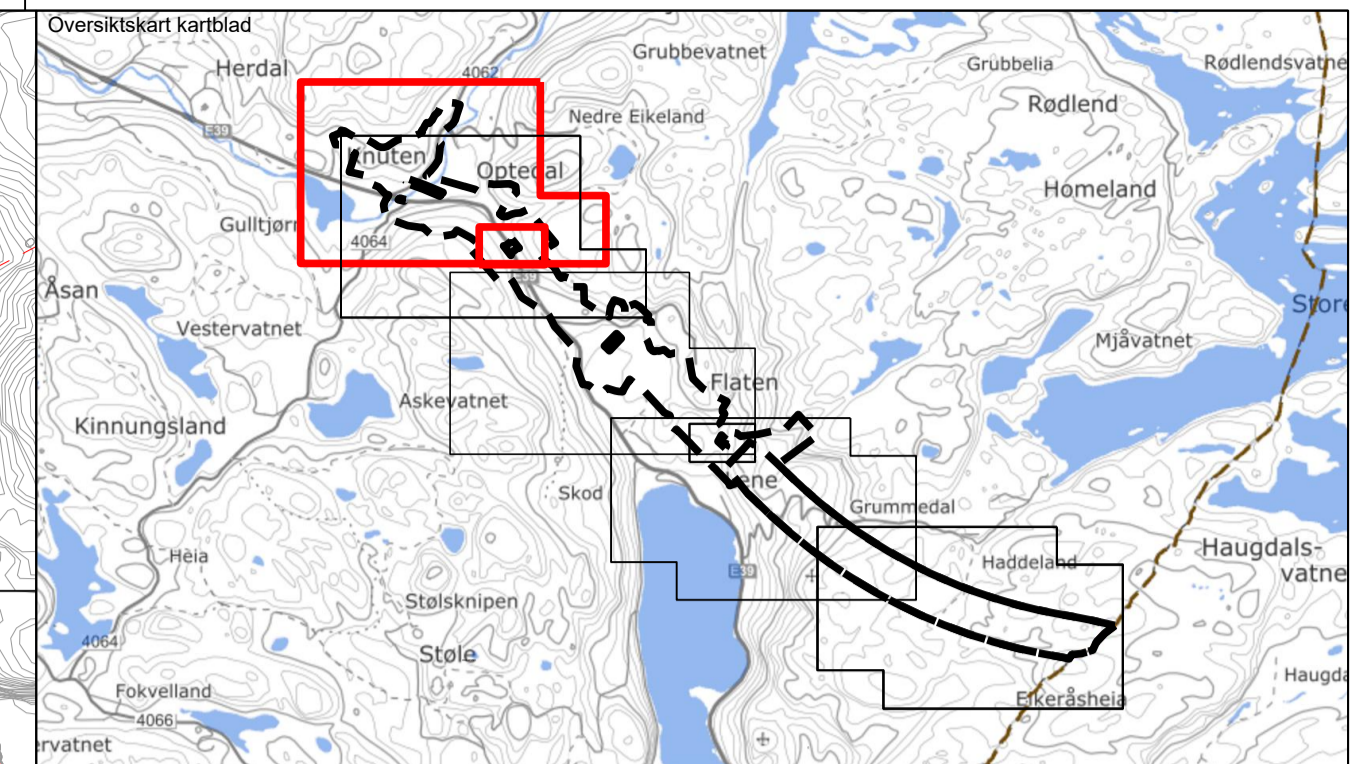
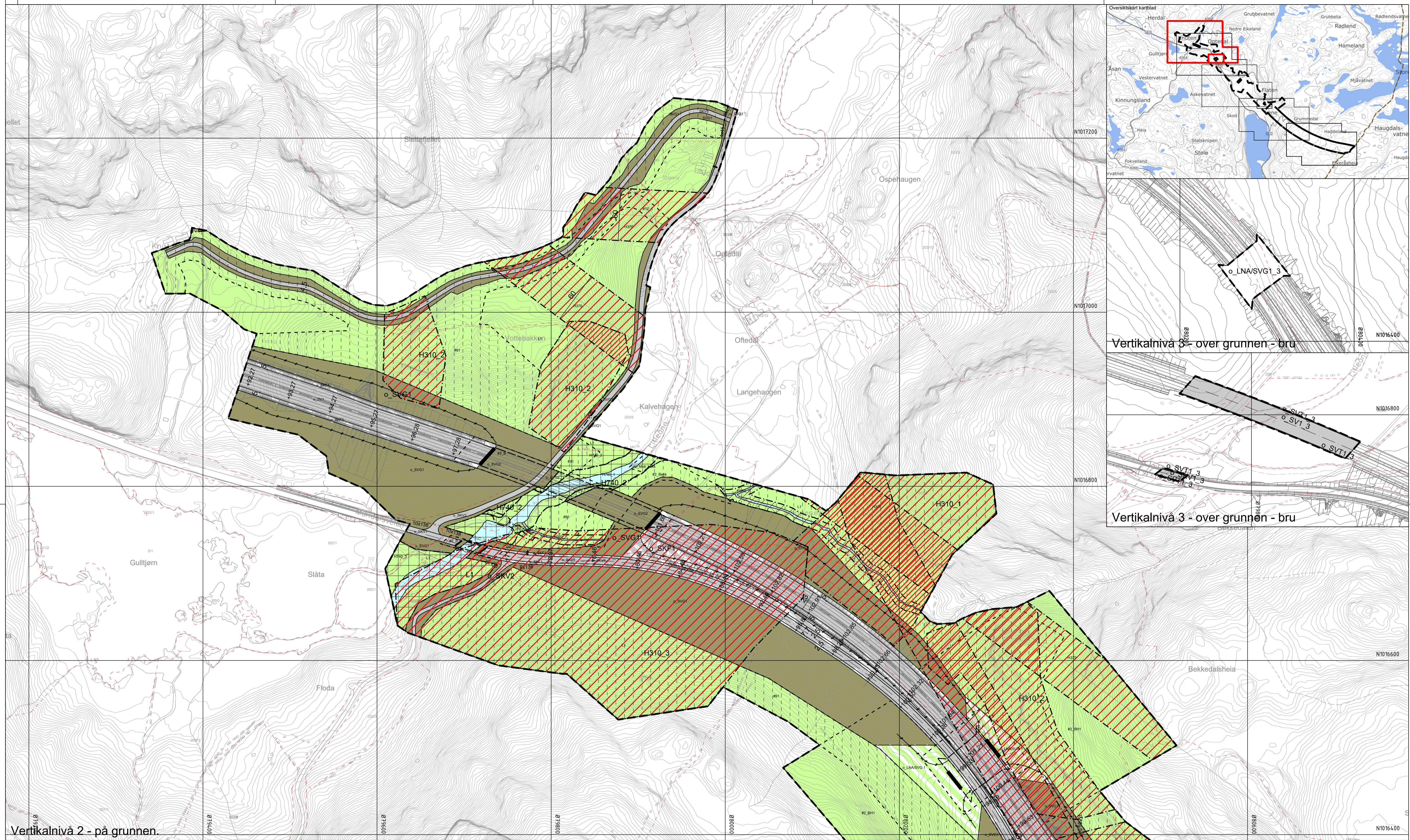
**Basiskart:**  
123/45 gnr/bnr  
eiendomsgrense

Kilde for basiskart: Georange  
Dato for basiskart: 16.10.2020  
Ekvidistanse: 1m  
Kartmålestokk: 1:2000 m

0 50.0 100m

Revisjon	Dato	Saksnr.	Sign.
Revisjon 01	18.05.2021		NORDAH
Detailregulering		PlanID: 202013	
E39 Mandal - Lyngdal øst		Kartgrunnlag: FKB-B	
		Kartreferanse: NTM7	
		Haydegrunnlag: NN2000	
Saksbehandling iht. plan- og bygningsloven		Dato	Saksnr.
Kommunestyret sitt vedtak			
2. gangs behandling			
Offentlig ettersyn fra .....			
1.gangs behandling			
Kunngjøring av oppstart av planarbeid		05.12.2020	20/14046
Lyngdal Kommune	Dato: 18.05.2021	Utarbeidet av:	Tegningsnummer: R0006
Nyveier		SWECO	





Vertikalnivå 2 - på grunnen.

**Tegnforklaring**

- Reguleringsplan PBL 2008**  
**§12-5. Nr. 1 - Bebyggelse og anlegg**  
 BAA Angitt bebyggelse og anleggsformål kombinert med andre angitte hovedformål
- §12-5. Nr. 2 - Samferdselsanlegg og teknisk infrastruktur**  
 SV Veg  
 SKV Kjøreveg  
 SVT Annen veggrunn - tekniske anlegg  
 SVG Annen veggrunn - grøntareal  
 SKF Kombinerte formål for samferdselsanlegg og/eller teknisk infrastrukturstraser

- §12-5. Nr. 5 - Landbruks-, natur- og friluftformål samt reindrift**  
 L Landbruksformål  
 LNA/SVG Naturformål/ Annen veggrunn - grøntareal
- §12-5. Nr. 6 - Bruk og vern av sjø og vassdrag med tilhørende strandsone**  
 V Bruk og vern av sjø og vassdrag med tilhørende strandsone
- §12-6 - Hensynssoner**  
 H190 Andre sikringssoner  
 H310 Ras- og skredfare  
 H370 Høyspenningsanlegg (inkl høyspentkabler)

- §12-7 - Bestemmelseområder**  
 H560 Bevaring naturmiljø  
 H570 Bevaring kulturmiljø  
 H730 Båndlegging etter lov om kulturminner  
 H740 Båndlegging etter andre lover
- §12-7 - Bestemmelseområder**  
 #2\_Bekk Omlegging bekk  
 #2\_B Bru  
 #2\_BH Begrenset hogst  
 #2\_F Faunapassasje  
 #2\_K Kulvert

- #2\_Midl bekk Midlertidig bekk  
 #2\_P Tunnel portal  
 #2\_V Handlingsrom veg  
 #12\_1 Krav om nærmere undersøkelser, overvåking og klargjøring av virkninger  
 #3\_1 Midlertidig bygge- og anleggsområde
- Linjesymbol**  
 --- Plangrense  
 - - - Formålgrense  
 - - - Bestemmelsegrense  
 - - - Midlertidig bygge- og anleggsgrense  
 - - - Bebyggelse som forutsettes fjernet  
 - - - Regulert senterlinje

- Frisiktlinje  
 --- Regulert støttemur  
 --- Sikringsgjerde  
 --- Bru  
 --- Tunnel  
 --- Grense for sikringszone  
 --- Grense for faresone  
 --- Grense for angitt hensynszone  
 --- Grense for båndleggingszone
- Punktsymboler**  
 --- Tunnelåpning  
 | Brukar  
 ↔ Avkjørsel - både inn og utkjørsel

**Eierform:**  
 o = offentlig  
 Ingen bokstav = annen eierform

**Basiskart:**  
 123/45 gnr/bnr  
 eiendomsgrense

Kilde for basiskart: Georange  
 Dato for basiskart: 16.10.2020  
 Ekvivalens: 1m  
 Kartmålestokk: 1:2000 m  
 0 50.0 100m

Revisjon	Dato	Saksnr.	Sign.
Revisjon 01	18.05.2021		NORDAH
Detailregulering		PlanID: 202013	
E39 Mandal - Lyngdal øst		Kartgrunnlag: FKB-B	
		Kartreferanse: NTM7	
		Haydegrunnlag: NN2000	
Saksbehandling iht. plan- og bygningsloven		Dato	Saksnr.
Kommunestyret sitt vedtak			
2. gangs behandling			
Offentlig ettersyn fra .....			
1 gangs behandling			
Kunngjøring av oppstart av planarbeid		05.12.2020	20/14046
Lyngdal Kommune		Dato: 18.05.2021	Utarbeidet av: Tegningsnummer: R0007
NyoVeier			SWECO